

Statistik för Krisinformation.se

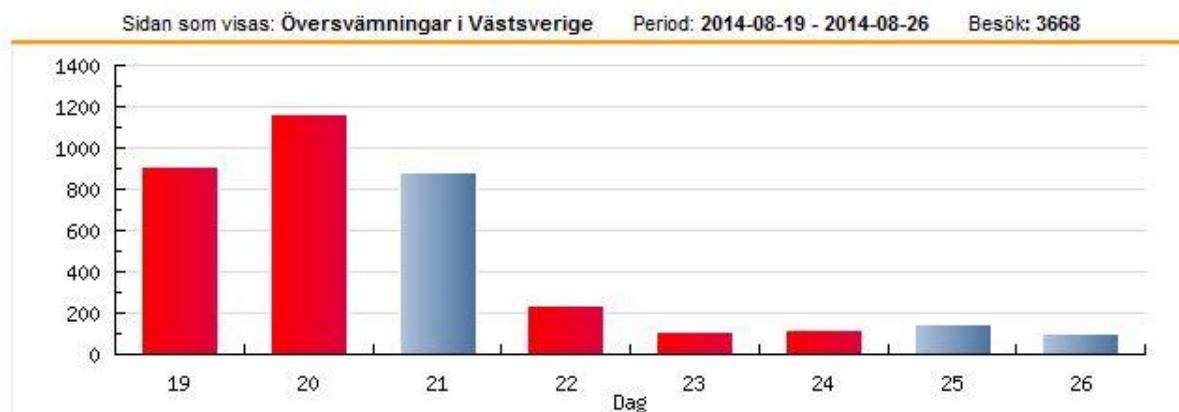


Översvämningarna i Västsverige i augusti 2014

Händelsestartsidan första veckan

Sidvisningar	Besök	Sidfrekvens	Ingångssida	Avslut	Ensidbesök	Sidvisningstid
3674	3668	1	3549	3547	3436	54 s

Från och med: 2014-08-19 Till och med: 2014-08-26 [VISA](#)



Översvämningarna i Halland (senare i Västsverige) var en betydligt mindre uppmärksammas händelse än Skogsbranden. Den första veckan fick händelsestartsidan drygt trettusen besök, de flesta den 19-21 augusti.

Nyheter om översvämningarna






<input type="checkbox"/> Nyheter om översvämningarna i Halland		20
<input type="checkbox"/> SMHI: klass 2-varning för mycket höga flöde		200
<input type="checkbox"/> SMHI: Klass 2-varning för mycket höga flöde		252
<input type="checkbox"/> Läget har stabiliserats i de översvämningsd		147
<input type="checkbox"/> Ökad risk för ras och skred efter kraftiga		148
<input type="checkbox"/> SMHI varnar för mycket höga flöden i Värmla		166
<input type="checkbox"/> Om översvämningar i Värmland		1096
<input type="checkbox"/> SMHI varnar för mycket höga flöden söder om		268
<input type="checkbox"/> Översvämningarna orsakar trafikstörningar		268
<input type="checkbox"/> SMHI: Klass 3-varning för höga flöden i Nis		451
<input type="checkbox"/> Länsstyrelsen i Hallands län om översvämnin		398
<input type="checkbox"/> SMHI varnar för höga flöden i de västra del		323

Den mest besökta nyheten om översvämningarna (vilken rörde Värmland) fick ett tusen besök (att jämföra med upp till tiotusen för den mest besökta nyheten om skogsbranden).

Översvämningarna i sociala medier

2014-08-24 12:35	 SMHI varnar för mycket höga flöden i små vattendrag i Värmland och har utfärdat en klass 2-varning...			860 	28 15	
2014-08-23 18:12	 Enligt preliminära bedömningar pågår nu ett vulkanutbrott under Dyngjökull i Vatnajökull, uppger Sveriges ambassad i			8,9K 	826 136	
2014-08-23 12:30	 SMHI varnar för mycket höga flöden i små vattendrag längs Hallandskusten mellan Varberg och Halmstad. Dela gärna!			1,4K 	10 26	
2014-08-23 10:08	 Viktig trafikinformation från Trafikverket! Stora regnmängder och höga vattenflöden orsakar störningar i vägtrafiken i området			2,5K 	73 35	
2014-08-22 22:03	 Efter ännu en intensiv vecka hoppas vi nu på en lugn och krisfri helg. Trevligt veckoslut önskar vi alla våra följare!			3,3K 	2 133	
2014-08-22 21:46	 Läget har stabiliserats i de översvänningsdrabbade områdena - Krisinformation			417 	1 13	
2014-08-22 16:12	 Ökad risk för ras och skred efter kraftiga regnfall - Krisinformation			369 	6 5	

Krisinfos inlägg på Facebook om höga flöden och översvämningar nådde ganska få jämfört med andra nyheter, till exempel den om ett förmodat vulkanutbrott på Island (ovan). På Twitter däremot nådde inläggen dock mer (nedan).

Tweets	Tweets and replies	Promoted	Impressions	Engagements	Engagement rate
	Krisinformation.se @krisinformation · Aug 24 SMHI klass 2-varnar för mycket höga flöden i Värmland. krisinformation.se/web/Pages/News...		9,700	70	0.7%
	Krisinformation.se @krisinformation · Aug 24 De seismiska oroligheterna under Dyngjökull i Vatnajökull har minskat. Fortfarande höjd beredskap. krisinformation.se/web/Pages/News...		10,654	132	1.2%
	Krisinformation.se @krisinformation · Aug 23 Enligt preliminära bedömningar pågår ett vulkanutbrott i Vatnajökull, uppger Sveriges ambassad i Reykjavik. krisinformation.se/web/Pages/News... #krisinfo		12,184	501	4.1%
	Krisinformation.se @krisinformation · Aug 23 SMHI varnar för mycket höga flöden i små vattendrag längs Hallandskusten mellan Varberg och Halmstad. krisinformation.se/web/Pages/News... #krisinfo		9,489	63	0.7%
	Krisinformation.se @krisinformation · Aug 23 Stora regnmängder orsakar störningar i vägtrafiken i området kring Kristinehamn, Karlstad och Grums. trafikverket.se		9,089	80	0.9%

